


Выписка из Единого государственного реестра недвижимости об основных характеристиках и зарегистрированных правах на объект недвижимости
Сведения о зарегистрированных правах

Земельный участок			
вид объекта недвижимости			
Лист №1	Раздел 2	Всего листов раздела 2: 1	Всего разделов: 3
19 февраля 2018г.		Всего листов выписки: 3	
Кадастровый номер:		44:27:040639:3250	

1	Правообладатель (правообладатели):	1.1	Общество с ограниченной ответственностью "ФИЦ", ИНН: 4401157126, ОГРН: 1144401010577
2	Вид, номер и дата государственной регистрации права:	2.1	Собственность 44:27:040639:3250-44/012/2018-3 19.02.2018 14:42:33
3	Документы-основания	3.1	Договор купли-продажи земельного участка, Выдан 07.02.2018
4	Ограничение прав и обременение объекта недвижимости:		
	4.1	Ипотека в силу закона	
		вид:	19.02.2018 14:42:33
		дата государственной регистрации:	44:27:040639:3250-44/012/2018-1
		номер государственной регистрации:	Срок действия с 12.02.2018 не установлен
		срок, на который установлено ограничение прав и обременение объекта недвижимости:	Мирзоев Ихтияр Ильдир оглы
		лицо, в пользу которого установлено ограничение прав и обременение объекта недвижимости:	Договор купли-продажи земельного участка, Выдан 07.02.2018
		основание государственной регистрации:	данные отсутствуют
5	Сведения о наличии решения об изъятии объекта недвижимости для государственных и муниципальных нужд:		данные отсутствуют
6	Сведения об осуществлении государственной регистрации сделки, права, ограничения права без необходимого в силу закона согласия третьего лица, органа:		данные отсутствуют

ведущий специалист-эксперт		Т.А.Быстрова
полное наименование должности	подпись	инициалы, фамилия



Управление Федеральной службы государственной регистрации, кадастра и картографии по Костромской области
Исполное наименование органа регистрации прав

Выписка из Единого государственного реестра недвижимости об основных характеристиках и зарегистрированных правах на объект недвижимости


Сведения об основных характеристиках объекта недвижимости

В Единый государственный реестр недвижимости внесены следующие сведения:

Раздел 1 Лист 1

Земельный участок			
Вид объекта недвижимости			
Лист №1 Раздел 1	Всего листов раздела 1: 1	Всего разделов: 3	Всего листов выписки: 3
19 февраля 2018г.			
Кадастровый номер:	44:27:040639:3250		
Номер кадастрового квартала:	44:27:040639		
Дата присвоения кадастрового номера:	22.01.2018		
Ранее присвоенный государственный учетный номер:	данные отсутствуют		
Адрес (местоположение):	Местоположение установлено относительно ориентира, расположенного в границах участка. Почтовый адрес ориентира: Костромская область, г Кострома, ул Смирнова Юрия, д 15.		
Площадь, м2:	3552 +/- 20,86		
Кадастровая стоимость, руб:	9642294.72		
Кадастровые номера расположенных в пределах земельного участка объектов недвижимости:	данные отсутствуют		
Категория земель:	Земли населенных пунктов		
Виды разрешенного использования:	Дома многоэтажной многоквартирной жилой застройки, гостиницы		
Статус записи об объекте недвижимости:	Сведения об объекте недвижимости имеют статус "актуальные"		
Особые отметки:	Общее имущество собственников помещений в многоквартирном доме. Право (ограничение права, обременение объекта недвижимости) зарегистрировано на объект недвижимости с видом(-ами) разрешенного использования: Дома многоэтажной многоквартирной жилой застройки, гостиницы.		
Получатель выписки:	Кондаков Юрий Станиславович (представитель правообладателя), Правообладатель: Общество с ограниченной ответственностью "ФИЦ", ИНН: 4401157126		

ведущий специалист-эксперт	полный	Т.А.Быстрова
полное наименование должности	полный	инициалы, фамилия



Выписка из Единого государственного реестра недвижимости об основных характеристиках и зарегистрированных правах на объект недвижимости
Описание местоположения земельного участка

Земельный участок

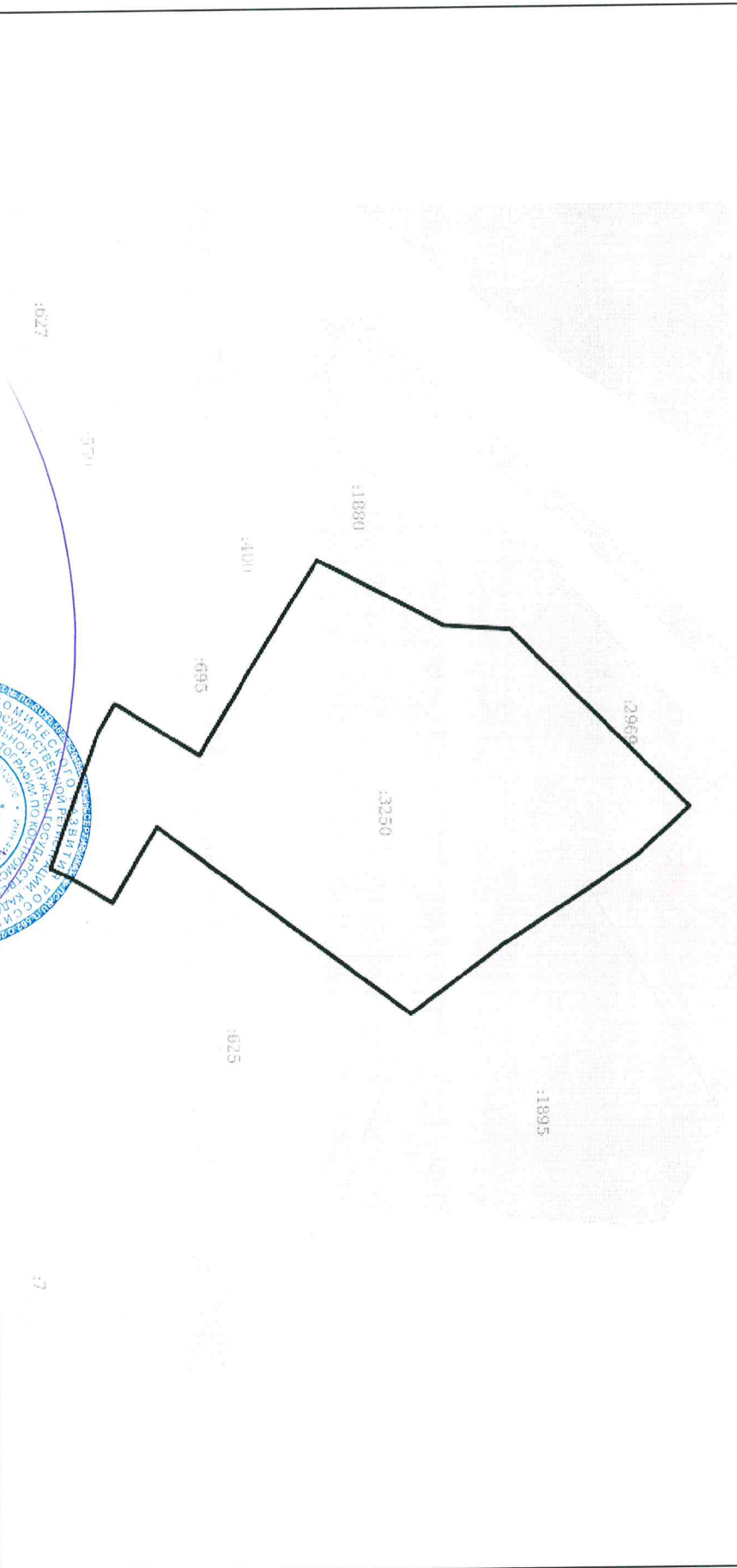
вид объекта недвижимости

Лист №1	Раздел 3	Всего листов раздела 3: 1	Всего разделов: 3	Всего листов выписки: 3
---------	----------	---------------------------	-------------------	-------------------------

19 февраля 2018г.

Кадастровый номер: 44:27:040639:3250

План (чертеж, схема) земельного участка



Масштаб 1:900
Условные обозначения:

ведущий специалист-эксперт	подпись	Т.А. Быстрова
полное наименование должности	инициалы, фамилия	

